

PODÉLNÝ PROFIL – ČÁST 2
SO 101 – SILNICE III/3272
M 1:1000/100
SILNICE III/3272

KRAJ: STŘEDOČESKÝ
KATASTRÁLNÍ ÚZEMÍ: HLIZOV [706051]
PARCELY: 297 296/1
DRUH POZEMKŮ: O. P.

← MALÍN →
SILNICE III/3272

SKLONOVÉ POMĚRY:

ZMĚNA PŘÍČNÉHO SKLONU:

KÓTY NIVELETY:

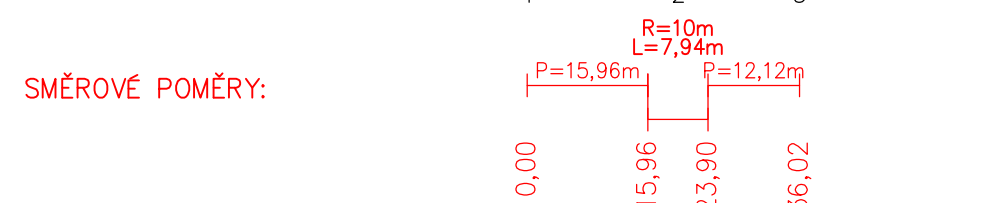
KÓTY TERÉNU:

SROVNÁVACÍ ROVINA:

STANIČENÍ:

VZDÁLENOST PŘ. ŘEZŮ:

SMĚROVÉ POMĚRY:



MÍSTNÍ KOMUNIKACE 01

KRAJ: STŘEDOČESKÝ
KATASTRÁLNÍ ÚZEMÍ: HLIZOV [706051]
PARCELY: 297 296/1
DRUH POZEMKŮ: O. P.

← SILNICE II/327 →
SILNICE III/3272

SKLONOVÉ POMĚRY:

ZMĚNA PŘÍČNÉHO SKLONU:

KÓTY NIVELETY:

KÓTY TERÉNU:

SROVNÁVACÍ ROVINA:

STANIČENÍ:

VZDÁLENOST PŘ. ŘEZŮ:

SMĚROVÉ POMĚRY:



MÍSTNÍ KOMUNIKACE 02

KRAJ: STŘEDOČESKÝ
KATASTRÁLNÍ ÚZEMÍ: HLIZOV [706051]
PARCELY: 296/1 300/1 396/1
DRUH POZEMKŮ: O. P.

← SILNICE III/3272 →

SKLONOVÉ POMĚRY:

ZMĚNA PŘÍČNÉHO SKLONU:

KÓTY NIVELETY:

KÓTY TERÉNU:

SROVNÁVACÍ ROVINA:

STANIČENÍ:

VZDÁLENOST PŘ. ŘEZŮ:

SMĚROVÉ POMĚRY:



MÍSTNÍ KOMUNIKACE 03

KRAJ: STŘEDOČESKÝ
KATASTRÁLNÍ ÚZEMÍ: HLIZOV [706051]
PARCELY: 299/1 300/1 296/1
DRUH POZEMKŮ: O. P.

← SILNICE III/3272 →

SKLONOVÉ POMĚRY:

ZMĚNA PŘÍČNÉHO SKLONU:

KÓTY NIVELETY:

KÓTY TERÉNU:

SROVNÁVACÍ ROVINA:

STANIČENÍ:

VZDÁLENOST PŘ. ŘEZŮ:

SMĚROVÉ POMĚRY:



MÍSTNÍ KOMUNIKACE 04

KRAJ: STŘEDOČESKÝ
KATASTRÁLNÍ ÚZEMÍ: HLIZOV [706051]
PARCELY: 300/1 296/1
DRUH POZEMKŮ: O. P.

← MÍSTNÍ KOMUNIKACE →

SKLONOVÉ POMĚRY:

ZMĚNA PŘÍČNÉHO SKLONU:

KÓTY NIVELETY:

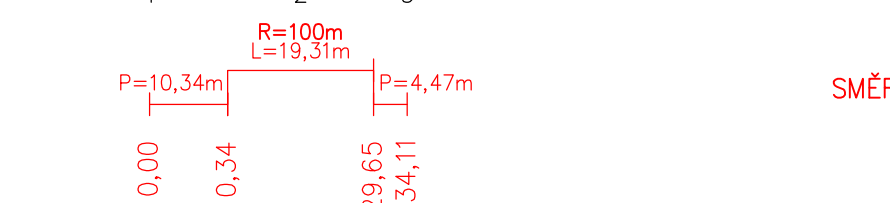
KÓTY TERÉNU:

SROVNÁVACÍ ROVINA:

STANIČENÍ:

VZDÁLENOST PŘ. ŘEZŮ:

SMĚROVÉ POMĚRY:



MÍSTNÍ KOMUNIKACE 05

KRAJ: STŘEDOČESKÝ
KATASTRÁLNÍ ÚZEMÍ: HLIZOV [706051]
PARCELY: 300/1 296/1
DRUH POZEMKŮ: O. P.

← MÍSTNÍ KOMUNIKACE →

SKLONOVÉ POMĚRY:

ZMĚNA PŘÍČNÉHO SKLONU:

KÓTY NIVELETY:

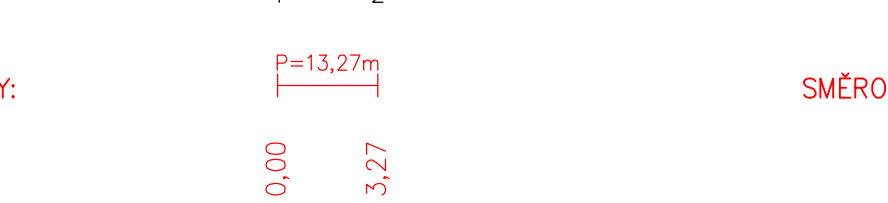
KÓTY TERÉNU:

SROVNÁVACÍ ROVINA:

STANIČENÍ:

VZDÁLENOST PŘ. ŘEZŮ:

SMĚROVÉ POMĚRY:



MÍSTNÍ KOMUNIKACE 06

KRAJ: STŘEDOČESKÝ
KATASTRÁLNÍ ÚZEMÍ: HLIZOV [706051]
PARCELY: 300/1 296/1
DRUH POZEMKŮ: O. P.

← MÍSTNÍ KOMUNIKACE →

SKLONOVÉ POMĚRY:

ZMĚNA PŘÍČNÉHO SKLONU:

KÓTY NIVELETY:

KÓTY TERÉNU:

SROVNÁVACÍ ROVINA:

STANIČENÍ:

VZDÁLENOST PŘ. ŘEZŮ:

SMĚROVÉ POMĚRY:



MÍSTNÍ KOMUNIKACE 07

KRAJ: STŘEDOČESKÝ
KATASTRÁLNÍ ÚZEMÍ: HLIZOV [706051]
PARCELY: 300/1 296/1
DRUH POZEMKŮ: O. P.

← MÍSTNÍ KOMUNIKACE →

SKLONOVÉ POMĚRY:

ZMĚNA PŘÍČNÉHO SKLONU:

KÓTY NIVELETY:

KÓTY TERÉNU:

SROVNÁVACÍ ROVINA:

STANIČENÍ:

VZDÁLENOST PŘ. ŘEZŮ:

SMĚROVÉ POMĚRY:



MÍSTNÍ KOMUNIKACE 08

KRAJ: STŘEDOČESKÝ
KATASTRÁLNÍ ÚZEMÍ: HLIZOV [706051]
PARCELY: 300/1 296/1
DRUH POZEMKŮ: O. P.

← MÍSTNÍ KOMUNIKACE →

SKLONOVÉ POMĚRY:

ZMĚNA PŘÍČNÉHO SKLONU:

KÓTY NIVELETY:

KÓTY TERÉNU:


SROVNÁVACÍ ROVINA:

STANIČENÍ:


VZDÁLENOST PŘ. ŘEZŮ:

SMĚROVÉ POMĚRY:



| | | |
|--------------------|---|--|
| INVESTOR | KŠÚS STŘEDOČESKÉHO KRAJE, p.o. ZBOROVSKÁ 81/11 150 00 PRAHA 5 - SMÍCHOV |  |
| ZÁSTUPCE INVESTORA | PETR HOLAN | |

| OZN. ZMĚNY | POPIS ZMĚNY | DATUM | PODPIS |
|------------|-------------|-------|--------|
| | | | |

| | | |
|------------------|---|---|
| ZHOTOVITEL | IM-PROJEKT, INŽENÝRSKÉ A MOSTNÍ KONSTRUKCE, s.r.o. VODNÍ 1, 602 00 BRNO TEL: 533 446 080-2, im-projekt@im-projekt.cz, www.im-projekt.cz |  |
| ZAKÁZKOVÉ ČÍSLO | 2018648 | |
| ZODP. PROJEKTANT | ING. MIROSLAV TOBEK | |
| VYPRACOVAL | BC. JAN VÝSTUP | |
| KONTROLOVAL | ING. MIROSLAV TOBEK | |

| | | | |
|---|---|--|-------------|
| IM-PROJEKT, INŽENÝRSKÉ A MOSTNÍ KONSTRUKCE, s.r.o. VODNÍ 1, 602 00 BRNO TEL: 533 446 080-2, im-projekt@im-projekt.cz, www.im-projekt.cz | |  IM-PROJEKT, INŽENÝRSKÉ A MOSTNÍ KONSTRUKCE, s.r.o. VODNÍ 1, 602 00 BRNO TEL: 533 446 080-2 FAX: 533 446 089 im-projekt@im-projekt.cz www.im-projekt.cz | |
| ING. MIROSLAV TOBEK |  | | |
| ORP: KUTNÁ HORA | KATASTR: HLIZOV | | |
| | | | |
| ÍZOV | | FORMÁT | 7 x A4 |
| | | DATUM | KVĚTEN 2020 |
| | | STUPEŇ | PDP5 |
| | | ČÍSLO ZAK. | 2018648 |
| | | MĚŘÍTKO | 1:1000/100 |
| ILNICE III/3272 | | ČÍSLO PŘÍLOHY: | ČÍSLO PARE: |
| PROFIL - ČÁST 2 | | D.1.1.2.2.2 | |
| snímek o dílu, jehož část může být kopírována nebo jiným způsobem rozšířena pouze po předchozím souhlasu IM-PROJEKT, inženýrské a mostní konstrukce, s.r.o. | | | |

Dokumentaci lze užívat pouze ve smyslu přílohy a účelu, kterým ji bylo vydáno. Není-li uvedeno jinak, platí všechny podmínky a podmínky pro použití dokumentu IM-PROJEKT, inženýrské a mostní konstrukce, s.r.o.